



МУНИЦИПАЛЬНОЕ БЮДЖЕТНОЕ ОБЩЕОБРАЗОВАТЕЛЬНОЕ УЧРЕЖДЕНИЕ  
«СРЕДНЯЯ ОБЩЕОБРАЗОВАТЕЛЬНАЯ ШКОЛА № 7»

# ПАСПОРТ ДОРОЖНОЙ БЕЗОПАСНОСТИ



2022 год

СОГЛАСОВАНО:

УТВЕРЖДАЮ:

Заместитель главы администрации  
по социальным вопросам

Исполняющий обязанности  
директора МБОУ СОШ № 7

\_\_\_\_\_ Е. Ю. Сметанина

\_\_\_\_\_ О. Н. Кривоногова

« \_\_\_\_\_ » \_\_\_\_\_ 2022 года

« \_\_\_\_\_ » \_\_\_\_\_ 2022 года

# ПАСПОРТ ДОРОЖНОЙ БЕЗОПАСНОСТИ

МУНИЦИПАЛЬНОГО БЮДЖЕТНОГО ОБЩЕОБРАЗОВАТЕЛЬНОГО УЧРЕЖДЕНИЯ  
«СРЕДНЯЯ ОБЩЕОБРАЗОВАТЕЛЬНАЯ ШКОЛА № 7»

СОГЛАСОВАНО:

Врио начальника ОГИБДД ОМВД России  
по Режевскому району  
капитан полиции

\_\_\_\_\_ Д. В. Седельник

« \_\_\_\_\_ » \_\_\_\_\_ 2022 года

2022 год

## СОДЕРЖАНИЕ

№ п/п	Наименование раздела	Номер листа
1	Титульный лист	1
2	Лист согласования	2
3	Содержание	3
4	Общие данные	4 - 5
5	Пояснительная записка	
5.1	Характеристика территории и путей подхода к образовательному учреждению	6 - 7
6	Схемы, приведенные в паспорте дорожной безопасности образовательного учреждения	8
6.1	Условные обозначения	9
6.2	Схема района расположения образовательного учреждения	10
6.3	Схема организации дорожного движения в районе расположения	11
6.4	Карточки пешеходных переходов	12 - 19
6.5	Схема путей движения транспортных средств к местам погрузки-разгрузки и безопасных путей движения детей	20
7	Обеспечение безопасности перевозок детей специальным транспортным средством (автобусом)	
7.1	Общие данные	21 - 22
7.2	Схема маршрутов движения автобусов и безопасного расположения автобусных остановок	23
7.3	Карточки остановок общественного транспорта (автобусных)	24 - 25
8	Обеспечение безопасности при производстве дорожных ремонтно-строительных работ	26
9	Приложения	
9.1	Приложение № 1. Форма информационной карточки перевозок детей специальным транспортным средством (автобусом)	27

## ОБЩИЕ ДАННЫЕ

Полное наименование образовательного учреждения:	Муниципальное бюджетное общеобразовательное учреждение «Средняя общеобразовательная школа № 7»	
Сокращенное наименование образовательного учреждения:	МБОУ СОШ № 7	
Юридический, фактический и почтовый адреса:	Россия, 623752, Свердловская область, город Реж, улица Metallургов, 22	
Руководители образовательного учреждения:		
Исполняющий обязанности директора	Кривоногова Ольга Николаевна	+7-34363-38303(4)
Заместитель директора по учебно-воспитательной работе	Шестакова Любовь Анатольевна	+7-34363-38303(3)
Заместитель директора по воспитательной работе	Просвирякова Елена Михайловна	+7-34363-38303(3)
Ответственный работник за мероприятия по профилактике детского травматизма:		
Педагог-организатор ОБЖ	Баженов Андрей Андреевич	+7-912-628-84-20
Муниципальное казенное учреждение "Центр сопровождения учреждений, подведомственных Управлению образования Администрации Режевского городского округа":		
Ответственный работник муниципального органа управления:		
Специалист по охране труда	Сотникова Анастасия Владимировна	8 (34364) 3-25-33 (доб. 18)
Ответственные работники Государственной инспекции безопасности дорожного движения:		
Старший государственный инспектор надзора за дорожным движением ОМВД России по Режевскому району старший лейтенант полиции	Балакин Максим Валерьевич	8 (34364) 3-50-79 8 982-626-70-18
Руководитель или ответственный работник дорожно-эксплуатационной организации, осуществляющей содержание улично-дорожной сети и содержание технических средств организации дорожного движения :		
Директор Муниципального казенного учреждения «Управление городским хозяйством»:	Вавилов Андрей Валерьевич	8 (34364) 3-27-56

Территории Режевского городского округа, закреплённые за учреждением образования:	ул. Космонавтов № 3, 5 и далее ул. Чапаева ул. П. Морозова №1- №18 ул. Костоусова ул. Лермонтова ул. Талицкая до ул. Зелёной ул. Карла Маркса №1- №28 ул. Полякова от пруда до ул. К. Маркса пер. Садоводов
Количество обучающихся:	454 человек.
Наличие уголка БДД:	в наличии, первый этаж здания школы;
Наличие класса по БДД:	отсутствует;
Наличие автогородка (площадки) по БДД:	отсутствует;
Наличие автобуса:	отсутствует.
Время пребывания учащихся в образовательном учреждении:	Занятия по образовательным программам в будние дни: первая смена: 08:00 – 13:00; вторая смена: 13:30 – 19:20; выходные и праздничные дни – нет. Занятия по программам дополнительного образования: нет.
Единый номер экстренных оперативных службы:	112
54 Пожарно-спасательный отряд федеральной противопожарной службы Государственной противопожарной службы Главного управления МЧС России по Свердловской области 223 пожарно-спасательная часть	01, 8 (34364) 3-53-01
Отдел Министерства внутренних дел по Режевскому району	02, 8 (34364) 3-23-61
Управление Федеральной службы безопасности России по Свердловской области	8 (343) 358-82-92
Отделение скорой медицинской помощи ГАУЗ «Режевская ЦРБ»	03, 103, 8 (34364) 3-83-87
Филиал ФБУЗ «Центр гигиены и эпидемиологии в Свердловской области в г. Алапаевск, Алапаевском, Артемовском и Режевском районах»	8 (34364) 3-11-09
Единая диспетчерская служба (ЕДДС) Режевского городского округа	112, 8 (34364) 3-52-65
ОАО «ГАЗЭКС»	04, 8 (34364) 3-14-33
ОАО «Режевские электрические сети»	8 (34364) 3-32-22

## ХАРАКТЕРИСТИКА ТЕРРИТОРИИ И ПУТЕЙ ПОДХОДА

Место расположения МБОУ СОШ № 7:	территория, расположенная между ул. Космонавтов, ул. Лермонтова, ул. Metallургов, ул. Чапаева.
Наличие ограждения территории МБОУ СОШ № 7:	в наличии, в соответствии с проектной документацией, состояние удовлетворительное.
Наличие, оборудование и состояние въездных ворот, калиток:	
калитка (со стороны ул. Metallургов):	в наличии, удовлетворительное;
запирающие устройства:	в наличии, удовлетворительное;
система контроля и управления доступом:	отсутствует, не требуется;
дорожный знак 3.2:	отсутствует, не требуется.
ворота (со стороны ул. Лермонтова):	в наличии, неудовлетворительное, требуется восстановить;
запирающие устройства:	отсутствуют, требуется установить;
система контроля и управления доступом:	отсутствует не требуется;
дорожный знак 3.2:	в наличии, неудовлетворительное, требуется заменить.
Виды и состояние дорожного покрытия входов и въездов на территорию, проездов и проходов к хозяйственным постройкам и площадкам сбора мусора:	покрытие из асфальтобетона и (или) щебня; состояние удовлетворительное.
Наличие и состояние парковок (парковочных мест), в непосредственной близости от места размещения МБОУ СОШ № 7:	- отсутствуют, парковка автотранспорта на проезжей части ул. Metallургов (местное уширение проезжей части).
Наличие и состояние автобусных остановок, в непосредственной близости от места размещения МБОУ СОШ № 7:	в наличии, автобусные остановки «Стадион «Metallург», с четной и нечетной сторон ул. Чапаева, состояние удовлетворительное.
Наличие и виды пешеходных переходов в районе расположения МБОУ СОШ № 7:	нерегулируемые наземные: через ул. Metallургов, в районе пересечения с ул. Космонавтов, существует, требуется привести в соответствие; через ул. Metallургов, в районе пересечения с проездом между домами № 5 и № 7, существует, удовлетворительное; через ул. Чапаева, в районе пересечения с ул. Metallургов (со стороны ул. Лермонтова), существует, требуется привести в соответствие; через ул. Чапаева, в районе пересечения с ул. Лермонтова, существует, удовлетворительное; через ул. Лермонтова, в районе дома № 10, существует, удовлетворительное; через ул. Космонавтов, в районе дома № 12, существует, требуется привести в соответствие;

## ХАРАКТЕРИСТИКА ТЕРРИТОРИИ И ПУТЕЙ ПОДХОДА

Наличие и виды пешеходных переходов в районе расположения МБОУ СОШ № 7:

через ул. Космонавтов, в районе дома пересечения с ул. Лермонтова, существует, требуется привести в соответствие;

через ул. Космонавтов, в районе дома пересечения с ул. Metallургов, существует, требуется привести в соответствие.

Наличие и состояние тротуаров и пешеходных дорожек на подходах к МБОУ СОШ № 7:

существуют по ул. Космонавтов, Лермонтова, Metallургов, ул. Костюсова, состояние удовлетворительное;

- участки тротуаров и пешеходных дорожек, предлагаемых к устройству отражены на схемах настоящего паспорта.

Наличие и состояние наружного освещения проезжей части, на подходах к МБОУ СОШ № 7:

- в наличии, удовлетворительное, требуется установить дополнительные осветительные установки в местах размещения вновь устраиваемых тротуаров, пешеходных переходов, искусственных неровностей.

## ПОЯСНИТЕЛЬНАЯ ЗАПИСКА К СХЕМАМ, ПРИВЕДЁННЫМ В ПАСПОРТЕ ДОРОЖНОЙ БЕЗОПАСНОСТИ

В настоящем паспорте приведены следующие схемы:

1. Схема района расположения МБОУ СОШ № 7, путей движения транспортных средств и обучающихся, приведена на листе 10.

На схеме указан район расположения образовательного учреждения, наиболее частые пути движения учащихся от дома, отдаленных остановок маршрутных транспортных средств к образовательному учреждению и обратно, пути движения транспортных средств, пешеходные переходы.

2. Схема организации дорожного движения в районе расположения МБОУ СОШ № 7 приведена на листе 11.

На схеме указаны существующие средства организации дорожного движения. На схеме приведены существующие технические средства организации дорожного движения и технические средства организации дорожного движения, предусмотренные утвержденными проектами организации дорожного движения, а также места расположения остановок маршрутных транспортных средств.

3. Схема маршрутов движения организованных групп обучающихся МБОУ СОШ № 7 к местам проведения занятий вне образовательного учреждения приведена на листе 12. На ней отражены наиболее безопасные маршруты движения организованных групп учащихся к местам проведения таких занятий.

4. На листах 12, 13, 14, 15, 16, 17, 18, 19 приведены карточки пешеходных переходов, расположенных в непосредственной близости от образовательного учреждения и на подходах к ним.

Карточки содержат информацию о месте расположения перехода, его типе, оснащении и состоянии технических средств организации дорожного движения, наличии и состоянии подходов к нему.

5. Схема движения транспортных средств к местам разгрузки (погрузки) и рекомендуемые безопасные пути передвижения детей по территории образовательного учреждения приведена на листе 20.

На схеме указаны пути движения транспортных средств по территории образовательного учреждения, в том числе места погрузки (разгрузки), а также безопасные маршруты движения воспитанников, во время проведения погрузочно-разгрузочных работ и движения транспорта.

6. Схема маршрутов движения автобусов и безопасного расположения автобусных остановок в районе МБОУ СОШ № 7 приведена на листе 23.

На схеме указаны пути движения автобусов регулярных и специальных маршрутов, остановки общественного транспорта и подходы от них к образовательному учреждению и обратно.



































7. На листах 24, 25 приведены карточки остановок общественного транспорта (автобусных), расположенных в непосредственной близости от образовательного учреждения.

8. Схема путей движения транспортных средств и воспитанников при проведении дорожных ремонтно-строительных работ вблизи образовательной организации в настоящем паспорте не приводится.

Такие схемы разрабатываются подрядной организацией для каждого случая проведения определенного вида работ согласно нормативным документам действующим в сфере организации и безопасности дорожного движения.

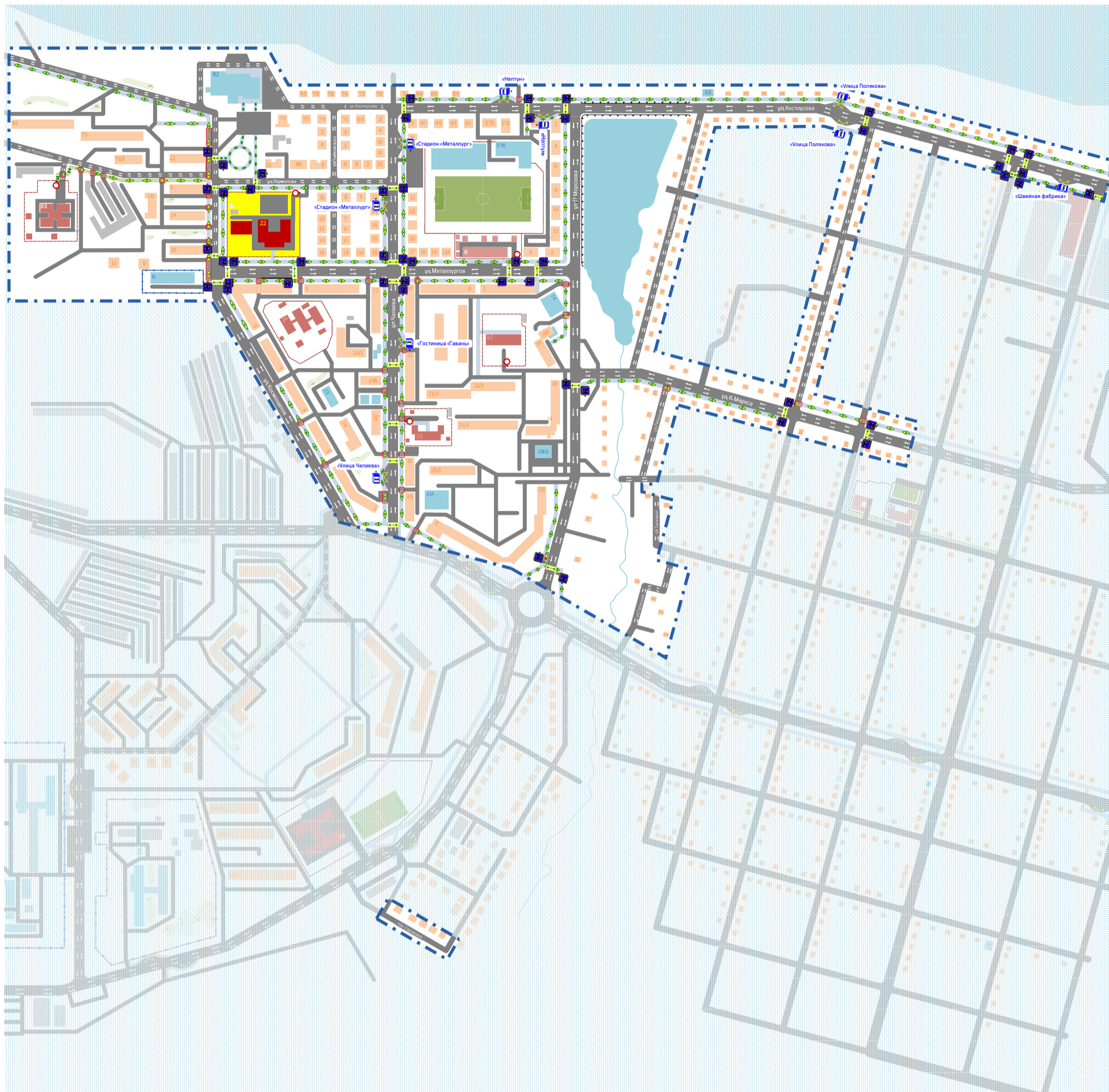


## УСЛОВНЫЕ ОБОЗНАЧЕНИЯ

-  - здание образовательного учреждения;
-  - другие учреждения образования;
-  - другие общественные учреждения (культуры, спорта, торговли и пр.);
-  - жилая застройка;
-  - промышленные, складские или коммунальные объекты, хозяйственные и пр.;
-  - границы земельного участка, закрепленного за образовательным учреждением;
-  - территории\*, закрепленные за образовательным учреждением;
-  - «зелёные» зоны, лесные массивы;
-  - спортивные сооружения (стадион, теннисная или хоккейная площадка и пр.);
-  - ограждение территории образовательного учреждения, калитки, ворота;
-  - проезжая часть улиц, дорог, проездов, парковки, площади и пр.;
-  - существующие тротуары, пешеходные дорожки и т.п.;
-  - предлагаемые к устройству тротуары, пешеходные дорожки и т.п.;
-  - остановки общественного транспорта;
-  - название остановок общественного транспорта;
-  - наземный пешеходный переход;
-  - основные пути движения транспортных средств;
-  - основные пути движения пешеходов;
-  - опасные зоны (на пересечениях путей движения пешеходов и транспортных средств)
-  - дорожные знаки;
-  - дорожная горизонтальная разметка;
-  - светофор типа Т.7;
-  - светофоры (транспортные типа Т.1-Т.3 пешеходные типа П.1 или П.2);
-  - дорожное ограждение пешеходное;
-  - дорожное ограждение барьерное одностороннее;
-  - искусственная неровность;
-  - дорожная вертикальная разметка для горизонтальных элементов;
-  - наружное освещение;
-  - пути движения транспортных средств, занятых на доставке грузов, вывозе ТКО и пр.;
-  - зона проведения погрузочно-разгрузочных работ;
-  - места погрузки-разгрузки (площадка сбора ТКО и пищеблок);
-  - пути движения специальных транспортных средств (автобусов) по регулярным маршрутам;
-  - пути движения специальных транспортных средств (автобусов) при организованной перевозке детей;
-  - пути движения специальных транспортных средств (автобусов) по школьным маршрутам.



**СХЕМА  
РАЙОНА РАСПОЛОЖЕНИЯ И ЗАКРЕПЛЕНИЯ ТЕРРИТОРИЙ РЕЖЕВСКОГО ГОРОДСКОГО ОКРУГА ЗА  
МБОУ СОШ № 7**



**ПОЯСНИТЕЛЬНАЯ ЗАПИСКА**

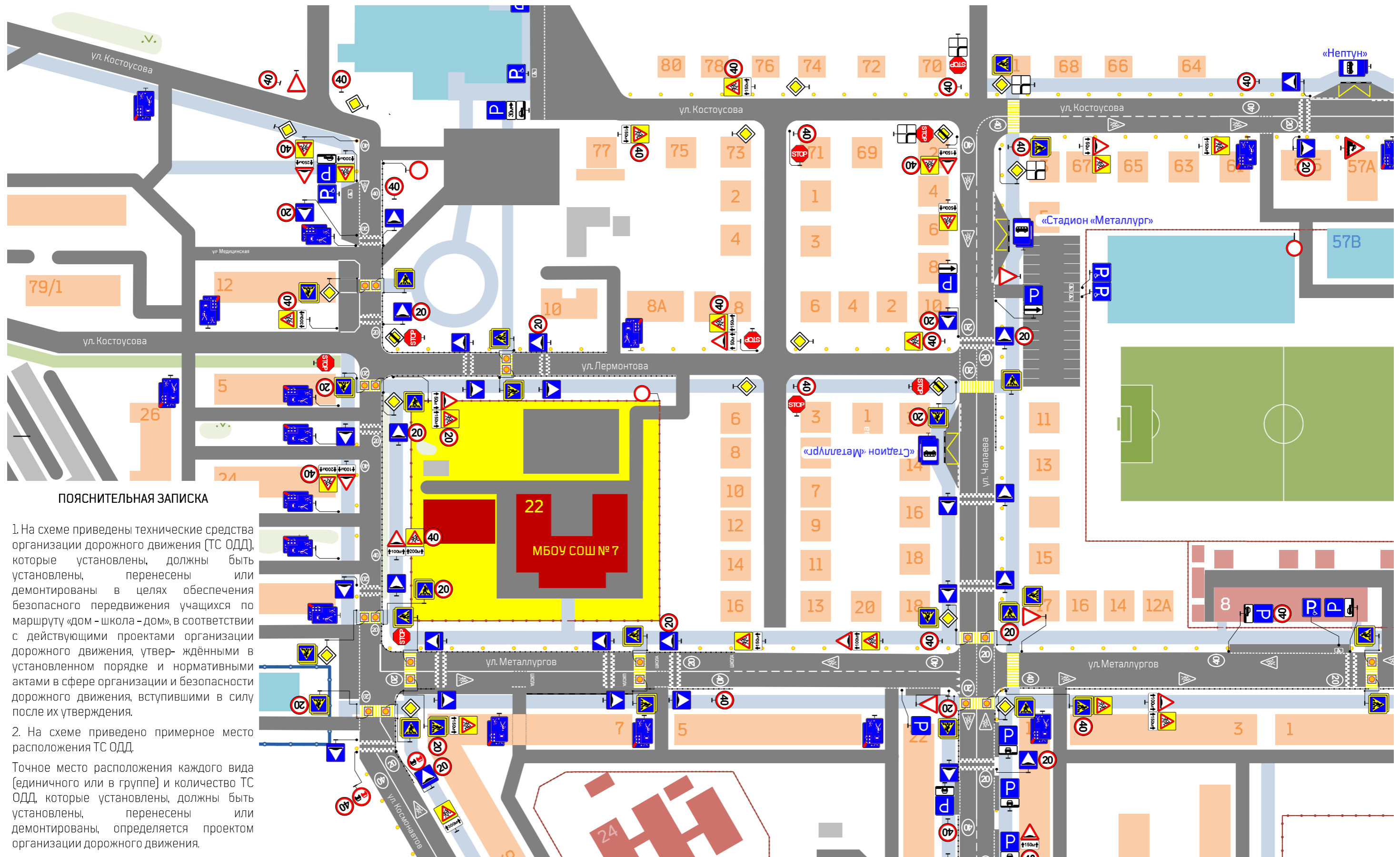
1. Территории Режевского городского округа, закрепленные за МБОУ СОШ № 7, определены постановлением администрации Режевского городского округа № 356 от 16.03.2022 года:

- ул. Космонавтов № 3, 5 и далее;
- ул. Чапаева;
- ул. П. Морозова №1- №18;
- ул. Костоусова;
- ул. Лермонтова;
- ул. Талицкая до ул. Зелёной;
- ул. Карла Маркса №1- №28;
- ул. Полякова от пруда до ул. К. Маркса;
- пер. Садоводов.

2. Движение учащихся по маршруту «дом - школа - дом» осуществляется по тротуарам и (или) обочинам и краям проезжих частей при их отсут-ствии.



## СХЕМА ОРГАНИЗАЦИИ ДОРОЖНОГО ДВИЖЕНИЯ В РАЙОНЕ РАСПОЛОЖЕНИЯ МБОУ СОШ № 7



### ПОЯСНИТЕЛЬНАЯ ЗАПИСКА

1. На схеме приведены технические средства организации дорожного движения (ТС ОДД), которые установлены, должны быть установлены, перенесены или демонтированы в целях обеспечения безопасного передвижения учащихся по маршруту «дом - школа - дом», в соответствии с действующими проектами организации дорожного движения, утверждёнными в установленном порядке и нормативными актами в сфере организации и безопасности дорожного движения, вступившими в силу после их утверждения.

2. На схеме приведено примерное место расположения ТС ОДД.

Точное место расположения каждого вида (единичного или в группе) и количество ТС ОДД, которые установлены, должны быть установлены, перенесены или демонтированы, определяется проектом организации дорожного движения.

**КАРТОЧКА № 1  
НАЗЕМНОГО ПЕШЕХОДНОГО ПЕРЕХОДА**

Место (зона) расположения пешеходного перехода:	через ул. Metallургов, в районе пересечения с ул. Космонавтов;
Тип пешеходного перехода (регулируемый / нерегулируемый):	существует, наземный, нерегулируемый;
Наличие и состояние технических средств организации дорожного движения на пешеходном переходе и подходах к нему:	
дорожные знаки 5.19.1, 5.19.2	установлены, удовлетворительное;
искусственные неровности:	установлены, удовлетворительное;
дорожные знаки 5.20:	установлены, удовлетворительное;
дорожные знаки 3.24 «20»:	установлены частично, требуется установить дополнительно;
дорожные знаки 1.23 (повторные), с табличкой 8.2.1:	установлены частично, требуется уточнить проектом;
дорожные знаки 1.17 с табличкой 8.2.1:	установлены частично, требуется уточнить проектом;
дорожные знаки 1.23 (основные):	установлены частично, требуется уточнить проектом;
пешеходное ограждение ограничивающее перильного типа:	установлены частично, требуется установить дополнительно;
светофоры типа П.1:	отсутствуют, не требуется;
светофоры типа Т.7:	отсутствуют, требуется установить;
горизонтальная дорожная разметка:	
линия 1.1, материал:	отсутствуют, не требуется;
линии 1.14.1 на «желтом фоне», материал:	сезонное нанесение, краска;
линии 1.25, материал:	сезонное нанесение, краска;
символы 1.24.1, материал:	сезонное нанесение, краска;
символы 1.24.2, материал:	сезонное нанесение, краска.
Наличие и состояние подходов к пешеходному переходу, материал покрытия:	вновь, требуется установить;
Наличие и состояние наружного освещения пешеходного перехода:	отсутствует, требуется установить;
Другие (дополнительные) средства организации дорожного движения:	отсутствуют, не требуется.

**КАРТОЧКА № 2  
НАЗЕМНОГО ПЕШЕХОДНОГО ПЕРЕХОДА**

Место (зона) расположения пешеходного перехода:	через ул. Металлургов, в районе пересечения с проездом между домами № 5 и № 7;
Тип пешеходного перехода (регулируемый / нерегулируемый):	существующий, наземный, нерегулируемый
Наличие и состояние технических средств организации дорожного движения на пешеходном переходе и подходах к нему:	
дорожные знаки 5.19.1, 5.19.2	установлены, удовлетворительное;
искусственные неровности:	установлены, удовлетворительное;
дорожные знаки 5.20:	установлены, удовлетворительное;
дорожные знаки 3.24 «20»:	установлены, удовлетворительное, требуется уточнить место расположения;
дорожные знаки 1.23 (повторные), с табличкой 8.2.1:	установлены, требуется уточнить проектом;
дорожные знаки 1.17 с табличкой 8.2.1:	установлены частично, требуется уточнить проектом;
дорожные знаки 1.23 (основные):	установлены частично, требуется уточнить проектом;
пешеходное ограждение ограничивающее перильного типа:	установлено, удовлетворительное;
светофоры типа П.1:	отсутствуют, не требуется;
светофоры типа Т.7:	установлены, удовлетворительное;
горизонтальная дорожная разметка:	
линия 1.1, материал:	отсутствуют, не требуется;
линии 1.14.1 на «желтом фоне», материал:	сезонное нанесение, краска;
линии 1.25, материал:	сезонное нанесение, краска;
символы 1.24.1, материал:	сезонное нанесение, краска;
символы 1.24.2, материал:	сезонное нанесение, краска.
Наличие и состояние подходов к пешеходному переходу, материал покрытия:	в наличии, с обеих сторон, удовлетворительное, асфальтобетон.
Наличие и состояние наружного освещения пешеходного перехода:	в наличии, удовлетворительное;
Другие (дополнительные) средства организации дорожного движения:	отсутствуют, не требуется.

**КАРТОЧКА № 3  
НАЗЕМНЫХ ПЕШЕХОДНЫХ ПЕРЕХОДОВ**

Место (зона) расположения пешеходного перехода:	через ул. Чапаева, в районе пересечения с ул. Металлургов (со стороны ул. Лермонтова)
Тип пешеходного перехода (регулируемый / нерегулируемый):	существующий, наземные, нерегулируемый;
Наличие и состояние технических средств организации дорожного движения на пешеходном переходе и подходах к нему:	
дорожные знаки 5.19.1, 5.19.2	установлены, удовлетворительное;
искусственные неровности:	установлены, удовлетворительное;
дорожные знаки 5.20:	отсутствуют, требуется установить;
дорожные знаки 3.24 «20»:	отсутствуют, требуется установить;
дорожные знаки 1.23 (повторные), с табличкой 8.2.1:	отсутствуют, требуется установить;
дорожные знаки 1.17 с табличкой 8.2.1:	отсутствуют, требуется установить;
дорожные знаки 1.23 (основные):	отсутствуют, требуется установить;
пешеходное ограждение ограничивающее перильного типа:	отсутствует, требуется уточнить проектом;
светофоры типа П.1:	нет, не требуется;
светофоры типа Т.7:	отсутствуют, требуется установить;
горизонтальная дорожная разметка:	
линия 1.1, материал:	сезонное нанесение, краска;
линии 1.14.1 на «желтом фоне», материал:	сезонное нанесение, краска;
линии 1.25, материал:	сезонное нанесение, краска;
символы 1.24.1, материал:	сезонное нанесение, краска;
символы 1.24.2, материал:	сезонное нанесение, краска.
Наличие и состояние подходов к пешеходному переходу, материал покрытия:	в наличии, с обеих сторон, удовлетворительное, асфальтобетон.
Наличие и состояние наружного освещения пешеходного перехода:	установлено частично, удовлетворительное, требуется установить дополнительно;
Другие (дополнительные) средства организации дорожного движения:	отсутствуют, не требуется.

**КАРТОЧКА № 4  
НАЗЕМНОГО ПЕШЕХОДНОГО ПЕРЕХОДА**

Место (зона) расположения пешеходного перехода:	через ул. Чапаева, в районе пересечения с ул. Лермонтова.
Тип пешеходного перехода (регулируемый / нерегулируемый):	существующий, наземный, нерегулируемый;
Наличие и состояние технических средств организации дорожного движения на пешеходном переходе и подходах к нему:	
дорожные знаки 5.19.1, 5.19.2	установлены, удовлетворительное;
искусственные неровности:	установлены, удовлетворительное;
дорожные знаки 5.20:	отсутствуют, требуется установить;
дорожные знаки 3.24 «20»:	отсутствуют, требуется установить;
дорожные знаки 1.23 (повторные), с табличкой 8.2.1:	отсутствуют, требуется установить;
дорожные знаки 1.17 с табличкой 8.2.1:	отсутствуют, требуется установить;
дорожные знаки 1.23 (основные):	отсутствуют, требуется установить;
пешеходное ограждение ограничивающее перильного типа:	установлено, удовлетворительное;
светофоры типа П.1:	отсутствуют, не требуется;
светофоры типа Т.7:	отсутствуют, требуется установить;
горизонтальная дорожная разметка:	
линия 1.1, материал:	сезонное нанесение, краска;
линии 1.14.1 на «желтом фоне», материал:	сезонное нанесение, краска;
линии 1.25, материал:	сезонное нанесение, краска;
символы 1.24.1, материал:	сезонное нанесение, краска;
символы 1.24.2, материал:	сезонное нанесение, краска;
Наличие и состояние подходов к пешеходному переходу, материал покрытия:	в наличии, с обеих сторон, удовлетворительное, асфальтобетон;
Наличие и состояние наружного освещения пешеходного перехода:	установлено частично, удовлетворительное, требуется установить дополнительно;
Другие (дополнительные) средства организации дорожного движения:	отсутствуют, не требуется.

**КАРТОЧКА № 5  
НАЗЕМНОГО ПЕШЕХОДНОГО ПЕРЕХОДА**

Место (зона) расположения пешеходного перехода:	через ул. Лермонтова, в районе дома № 10.
Тип пешеходного перехода (регулируемый / нерегулируемый):	существующий, наземный, нерегулируемый
Наличие и состояние технических средств организации дорожного движения на пешеходном переходе и подходах к нему:	
дорожные знаки 5.19.1, 5.19.2	установлены удовлетворительно;
искусственные неровности:	установлены удовлетворительно;
дорожные знаки 5.20:	установлены удовлетворительно;
дорожные знаки 3.24 «20»:	установлены удовлетворительно, требуется уточнить место расположения;
дорожные знаки 1.23 (повторные), с табличкой 8.2.1:	установлены удовлетворительно, требуется уточнить проектом;
дорожные знаки 1.17 с табличкой 8.2.1:	установлены частично, удовлетворительно, требуется уточнить проектом;
дорожные знаки 1.23 (основные):	установлены удовлетворительно, требуется уточнить проектом;
пешеходное ограждение ограничивающее перильного типа:	установлено, удовлетворительно;
светофоры типа П.1:	отсутствуют, не требуется;
светофоры типа Т.7:	установлены, удовлетворительно;
горизонтальная дорожная разметка:	
линия 1.1, материал:	отсутствуют, не требуется;
линии 1.14.1 на «желтом фоне», материал:	сезонное нанесение, краска;
линии 1.25, материал:	сезонное нанесение, краска;
символы 1.24.1, материал:	сезонное нанесение, краска;
символы 1.24.2, материал:	сезонное нанесение, краска.
Наличие и состояние подходов к пешеходному переходу, материал покрытия:	вновь, требуется установить;
Наличие и состояние наружного освещения пешеходного перехода:	установлено, удовлетворительно;
Другие (дополнительные) средства организации дорожного движения:	отсутствуют, не требуется.



**КАРТОЧКА № 6  
НАЗЕМНОГО ПЕШЕХОДНОГО ПЕРЕХОДА**

Место (зона) расположения пешеходного перехода:	через ул. Космонавтов в районе дома № 12;
Тип пешеходного перехода (регулируемый / нерегулируемый):	существующий, наземный, нерегулируемый;
Наличие и состояние технических средств организации дорожного движения на пешеходном переходе и подходах к нему:	
дорожные знаки 5.19.1, 5.19.2	установлены, удовлетворительное
искусственные неровности:	установлены, удовлетворительное;
дорожные знаки 5.20:	установлены, удовлетворительное;
дорожные знаки 3.24 «20»:	установлены частично, удовлетворительное, требуется уточнить проектом;
дорожные знаки 1.23 (повторные), с табличкой 8.2.1:	отсутствуют, требуется установить;
дорожные знаки 1.17 с табличкой 8.2.1:	установлены частично, удовлетворительное, требуется уточнить проектом;
дорожные знаки 1.23 (основные):	отсутствуют, требуется установить;
пешеходное ограждение ограничивающее перильного типа:	установлено частично, удовлетворительное, требуется уточнить проектом;
светофоры типа П.1:	нет, не требуется;
светофоры типа Т.7:	отсутствуют, требуется установить;
горизонтальная дорожная разметка:	
линия 1.1, материал:	сезонное нанесение, краска;
линии 1.14.1 на «желтом фоне», материал:	сезонное нанесение, краска;
линии 1.25, материал:	сезонное нанесение, краска;
символы 1.24.1, материал:	сезонное нанесение, краска;
символы 1.24.2, материал:	сезонное нанесение, краска.
Наличие и состояние подходов к пешеходному переходу, материал покрытия:	в наличии, с обеих сторон, удовлетворительное, асфальтобетон.
Наличие и состояние наружного освещения пешеходного перехода:	отсутствуют, требуется установить;
Другие (дополнительные) средства организации дорожного движения:	отсутствуют, не требуется.

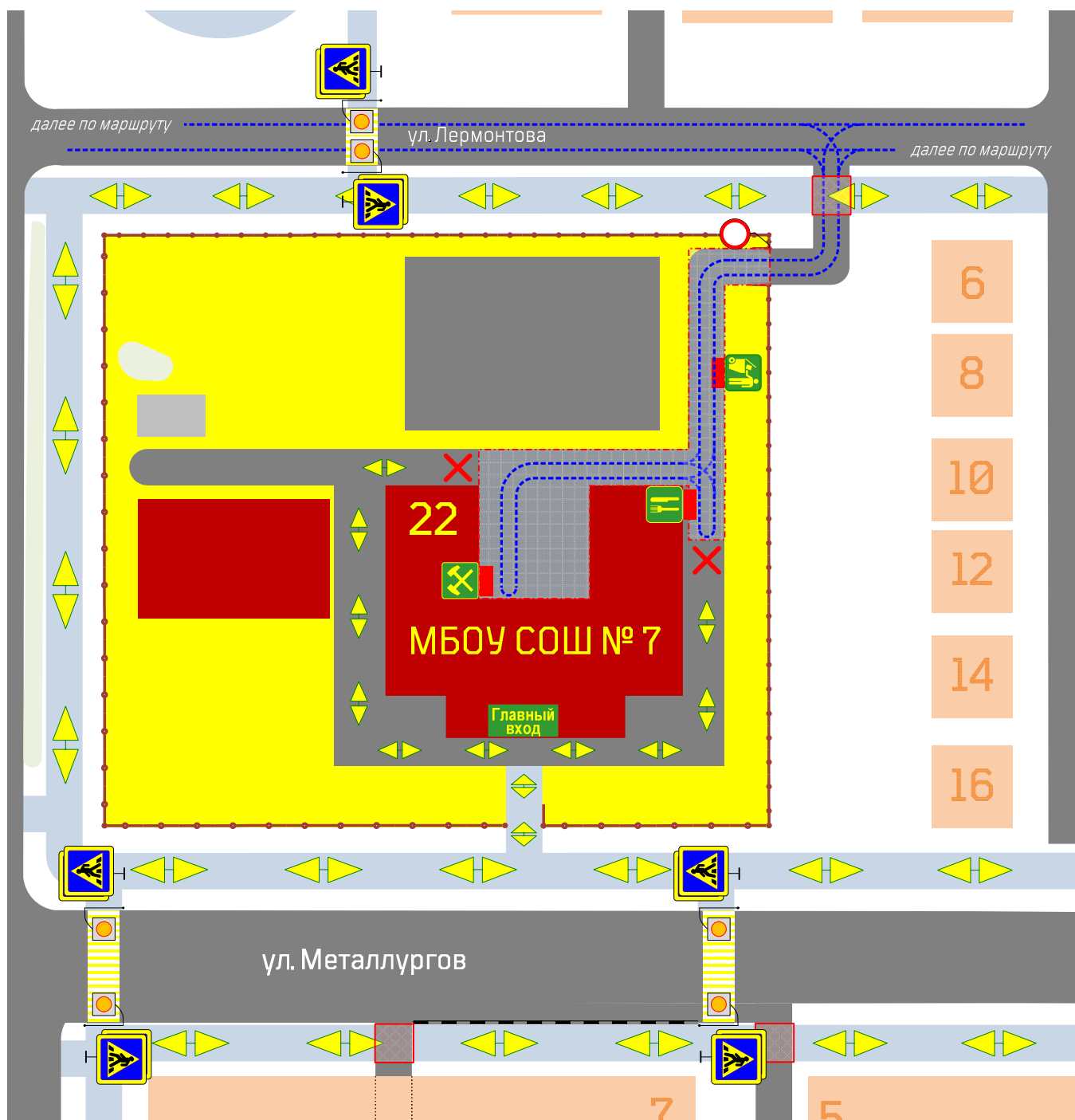
**КАРТОЧКА № 7  
НАЗЕМНЫХ ПЕШЕХОДНЫХ ПЕРЕХОДОВ**

Место (зона) расположения пешеходного перехода:	через ул. Космонавтов, в районе пересечения с ул. Лермонтова;
Тип пешеходного перехода (регулируемый / нерегулируемый):	существующий, наземный, нерегулируемый;
Наличие и состояние технических средств организации дорожного движения на пешеходном переходе и подходах к нему:	
дорожные знаки 5.19.1, 5.19.2	установлены, удовлетворительное;
искусственные неровности:	отсутствуют, требуется установить;
дорожные знаки 5.20:	отсутствуют, требуется установить;
дорожные знаки 3.24 «20»:	установлены частично, удовлетворительное, требуется уточнить проектом;
дорожные знаки 1.23 (повторные), с табличкой 8.2.1:	отсутствуют, требуется установить;
дорожные знаки 1.17 с табличкой 8.2.1:	установлены частично, удовлетворительное, требуется уточнить проектом;
дорожные знаки 1.23 (основные):	отсутствуют, требуется установить;
пешеходное ограждение ограничивающее перильного типа:	установлено частично, удовлетворительное, требуется уточнить проектом;
светофоры типа П.1:	нет, не требуется;
светофоры типа Т.7:	отсутствуют, требуется установить;
горизонтальная дорожная разметка:	
линия 1.1, материал:	сезонное нанесение, краска;
линии 1.14.1 на «желтом фоне», материал:	сезонное нанесение, краска;
линии 1.25, материал:	сезонное нанесение, краска;
символы 1.24.1, материал:	сезонное нанесение, краска;
символы 1.24.2, материал:	сезонное нанесение, краска.
Наличие и состояние подходов к пешеходному переходу, материал покрытия:	в наличии, с обеих сторон, удовлетворительное, асфальтобетон.
Наличие и состояние наружного освещения пешеходного перехода:	отсутствуют, требуется установить;
Другие (дополнительные) средства организации дорожного движения:	отсутствуют, не требуется.

**КАРТОЧКА № 8  
НАЗЕМНЫХ ПЕШЕХОДНЫХ ПЕРЕХОДОВ**

Место (зона) расположения пешеходного перехода:	через ул. Космонавтов, в районе пересечения с ул. Metallургов;
Тип пешеходного перехода (регулируемый / нерегулируемый):	существующий, наземный, нерегулируемый;
Наличие и состояние технических средств организации дорожного движения на пешеходном переходе и подходах к нему:	
дорожные знаки 5.19.1, 5.19.2	установлены, удовлетворительное;
искусственные неровности:	установлены, удовлетворительное;
дорожные знаки 5.20:	установлены, удовлетворительное;
дорожные знаки 3.24 «20»:	установлены, удовлетворительное, требуется уточнить место расположения;
дорожные знаки 1.23 (повторные), с табличкой 8.2.1:	отсутствуют, требуется установить;
дорожные знаки 1.17 с табличкой 8.2.1:	установлены частично, требуется уточнить место расположения;
дорожные знаки 1.23 (основные):	отсутствуют, требуется установить;
пешеходное ограждение ограничивающее перильного типа:	установлено частично, удовлетворительное, требуется уточнить проектом;
светофоры типа П.1:	нет, не требуется;
светофоры типа Т.7:	отсутствуют, требуется установить;
горизонтальная дорожная разметка:	
линия 1.1, материал:	сезонное нанесение, краска;
линии 1.14.1 на «желтом фоне», материал:	сезонное нанесение, краска;
линии 1.25, материал:	сезонное нанесение, краска;
символы 1.24.1, материал:	сезонное нанесение, краска;
символы 1.24.2, материал:	сезонное нанесение, краска.
Наличие и состояние подходов к пешеходному переходу, материал покрытия:	- в наличии, с обеих сторон, удовлетворительное, асфальтобетон;
Наличие и состояние наружного освещения пешеходного перехода:	отсутствует, требуется установить;
Другие (дополнительные) средства организации дорожного движения:	отсутствуют, не требуется.

**СХЕМА**  
**ПУТИ ДВИЖЕНИЯ ТРАНСПОРТНЫХ СРЕДСТВ К МЕСТАМ ПОГРУЗКИ-РАЗГРУЗКИ**  
**И РЕКОМЕНДУЕМЫЕ БЕЗОПАСНЫЕ ПУТИ ДВИЖЕНИЯ ДЕТЕЙ ПО ТЕРРИТОРИИ МБОУ СОШ № 7**



**ПОЯСНИТЕЛЬНАЯ ЗАПИСКА**

1. Доставка продуктов питания, материалов, оборудования и вывоз твёрдых коммунальных отходов к МБОУ СОШ № 7 осуществляется со стороны ул. Лермонтова.
2. Погрузка-разгрузка материалов, оборудования и твердых коммунальных отходов осуществляется во внутреннем дворе МБОУ СОШ № 7.
3. При движении транспортных средств по территории МБОУ СОШ № 7, а так же, при проведении погрузочно-разгрузочных работ следует исключить пересечение путей движения учащихся и транспортных средств, а также нахождение учащихся в зоне проведения погрузочно-разгрузочных работ.

ПАСПОРТ  
 ДОРОЖНОЙ БЕЗОПАСНОСТИ

ПУТИ  
 ДВИЖЕНИЯ ТРАНСПОРТНЫХ СРЕДСТВ  
 И БЕЗОПАСНЫЕ ПУТИ ДВИЖЕНИЯ ДЕТЕЙ

20

# ОБЕСПЕЧЕНИЕ БЕЗОПАСНОСТИ ПЕРЕВОЗОК ДЕТЕЙ СПЕЦИАЛЬНЫМ ТРАНСПОРТНЫМ СРЕДСТВОМ (АВТОБУСОМ)

## ОБЩИЕ СВЕДЕНИЯ

(заполняется при наличии собственного автобуса в образовательном учреждении)

Марка: \_\_\_\_\_

Модель: \_\_\_\_\_

Государственный регистрационный знак: \_\_\_\_\_

Год выпуска: \_\_\_\_\_

Количество мест в автобусе: \_\_\_\_\_

Соответствие конструкции требованиям, предъявляемым к школьным автобусам:

## 1. СВЕДЕНИЯ О ВОДИТЕЛЕ (ЯХ) АВТОБУСА (СОВ)

Фамилия, Имя, Отчество	Дата принятия на работу	Стаж вождения ТС категории «D»	Дата предстоящего медицинского осмотра	Период проведения стажировки	Сроки повышения квалификации	Допущенные нарушения ПДД

## 2. ОРГАНИЗАЦИОННО-ТЕХНИЧЕСКОЕ ОБЕСПЕЧЕНИЕ

**Лицо, ответственное за обеспечение безопасности дорожного движения**

Фамилия, Имя, Отчество: \_\_\_\_\_

Должность: \_\_\_\_\_

Дата назначения: \_\_\_\_\_

Дата переаттестации: \_\_\_\_\_

**Организация проведения предрейсового медицинского осмотра водителя (ей)**

Предрейсовый медицинский осмотр водителей осуществляет: \_\_\_\_\_

\_\_\_\_\_ на основании: \_\_\_\_\_

действительного до: \_\_\_\_\_

ПАСПОРТ  
ДОРОЖНОЙ БЕЗОПАСНОСТИ

ОБЕСПЕЧЕНИЕ БЕЗОПАСНОСТИ ПЕРЕВОЗОК  
ДЕТЕЙ СПЕЦИАЛЬНЫМ ТРАНСПОРТНЫМ СРЕДСТВОМ  
(АВТОБУСОМ)

21

**Организация проведения предрейсового технического осмотра транспортного средства**  
Предрейсовый технический осмотр транспортного средства  
осуществляет: \_\_\_\_\_

на основании: \_\_\_\_\_

действительного до: \_\_\_\_\_

**Дата очередного технического осмотра:** \_\_\_\_\_

**Место стоянки автобуса в нерабочее время:** \_\_\_\_\_

меры, исключающие несанкционированное использование: \_\_\_\_\_

### 3. СВЕДЕНИЯ О ВЛАДЕЛЬЦЕ АВТОБУСА

Юридический адрес владельца: \_\_\_\_\_

Юридический адрес владельца: \_\_\_\_\_

Фактический адрес владельца: \_\_\_\_\_

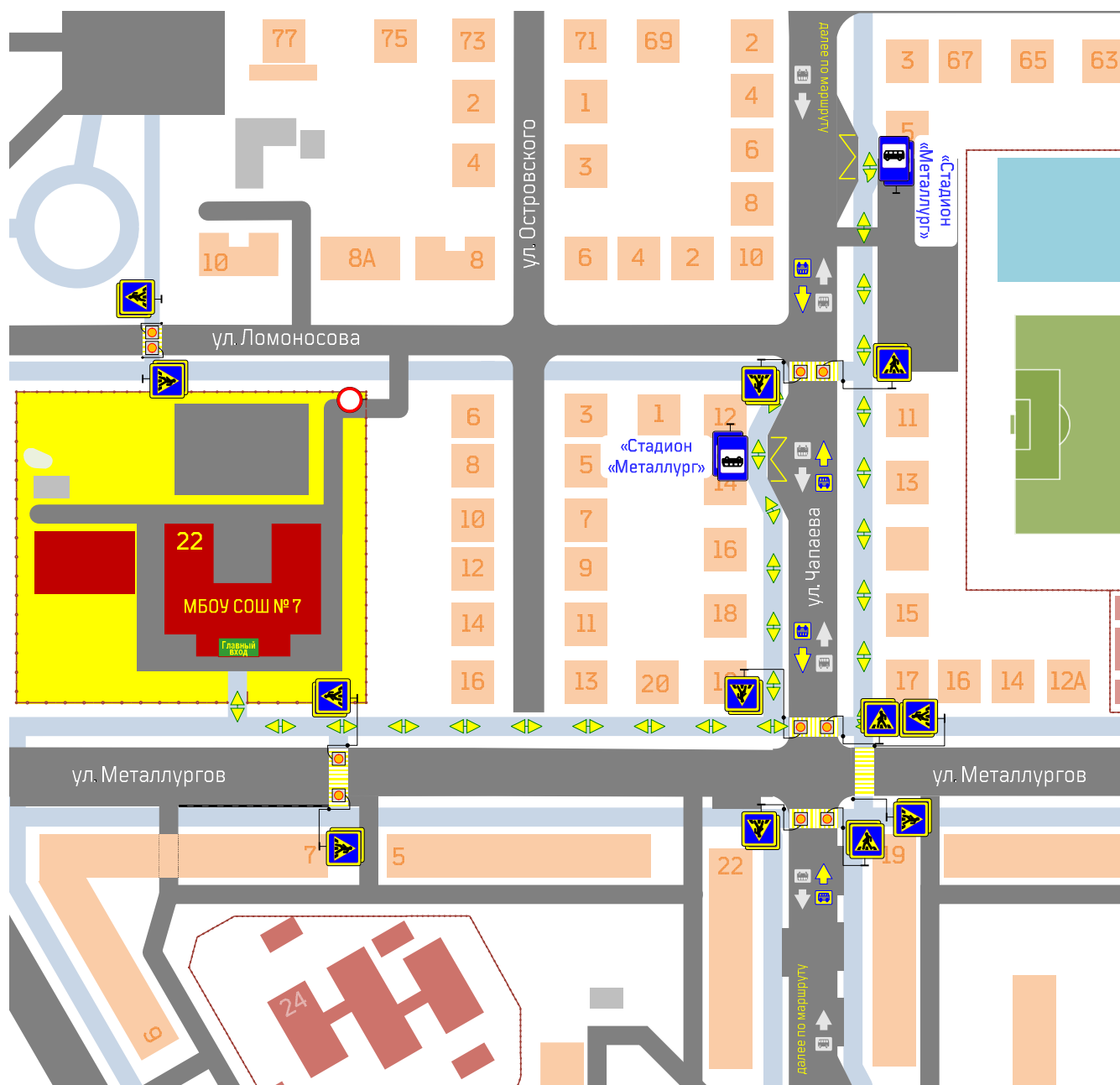
Телефон ответственного лица: \_\_\_\_\_

### 4. СВЕДЕНИЯ ОБ ОРГАНИЗАЦИЯХ, ОСУЩЕСТВЛЯЮЩИХ ПЕРЕВОЗКУ ДЕТЕЙ СПЕЦИАЛЬНЫМ ТРАНСПОРТНЫМ СРЕДСТВОМ (АВТОБУСОМ)

[заполняется при отсутствии собственного автобуса в образовательном учреждении]

При перевозке детей специальным транспортным средством (автобусом) сторонней организацией оформляется пакет документов в соответствии с действующим законодательством и иными нормативными актами и заполняется информационная карточка по форме, указанной в Приложении 1. Заполненная карточка храниться в «Паспорте дорожной безопасности».

**СХЕМА  
МАРШРУТОВ ДВИЖЕНИЯ АВТОБУСОВ, РАЗМЕЩЕНИЯ АВТОБУСНЫХ ОСТАНОВОК  
И БЕЗОПАСНЫХ МАРШРУТОВ ДВИЖЕНИЯ ДЕТЕЙ ПРИ ПЕРЕВОЗКЕ УЧАЩИХСЯ МБОУ СОШ № 7**



**ПОЯСНИТЕЛЬНАЯ ЗАПИСКА**

1. При перевозе групп учащихся МБОУ СОШ № 7. специальным транспортным средством (автобусом) для посадки и высадки используются оборудованные автобусные «Стадион «Металлург», расположенные по ул. Чапаева.

Указанные остановки используются как при перевозке учащихся автобусами, осуществляющими движение по регулярным или сезонным муниципальным маршрутам, так и при перевозке учащихся автобусами сторонних организаций, для проведения занятий вне территории образовательного учреждения.

2. Движение учащихся от автобусных остановок «Стадион «Металлург», осуществляется по тротуарам ул. Чапаева и ул. Metallurgov, нерегулируемым пешеходным переходам через эти улицы до входной калитки МБОУ СОШ № 7.

Движение учащихся от образовательного учреждения к автобусным остановкам осуществляется в обратном порядке.

**КАРТОЧКА № 1**  
**ОСТАНОВКИ ОБЩЕСТВЕННОГО ТРАНСПОРТА (АВТОБУСНОЙ)**

Место (зона) расположения остановки общественного транспорта (автобусной)

ул. Чапаева, чётная сторона, в районе дома №14

Название автобусной остановки общественного транспорта (автобусной)

Остановка «Стадион «Металлург»

Номера маршрутов общественного транспорта (автобусных)

3, 4, 5, 5а, 11

Элементы автобусной остановки (наличие, потребность, состояние, соответствие нормативным требованиям):

разделительная полоса:	отсутствует, не требуется;
переходно-скоростная полоса:	отсутствует, не требуется;
участок въезда:	обустроен, размер не соответствует норме;
остановочная площадка:	обустроена, размер не соответствует норме;
участок выезда:	обустроен, размер не соответствует норме;
посадочная площадка:	существует, удовлетворительное;
площадка ожидания:	отсутствует, не требуется;
автопавильон:	существует, требуется переустановить;
тротуары (пешеходные дорожки):	существуют, удовлетворительное;
пешеходный переход (способ пересечения, наличие регулирования, место размещения):	существует, наземный, нерегулируемый, перекресток, удовлетворительное;
искусственное наружное освещение	существует, удовлетворительное;
туалет:	отсутствует, не требуется;
скамья:	существует, удовлетворительное;
урна:	существует, удовлетворительное;
технические средства организации дорожного движения:	технические средства организации дорожного движения:
- дорожные знаки 5.16:	существуют, требуется уточнить;
горизонтальная дорожная разметка:	
1.11 (для участка въезда):	сезонное нанесение;
1.1 (для остановочной площадки):	сезонное нанесение;
1.17 (для остановочной площадки):	сезонное нанесение;
1.11 (для участка выезда):	сезонное нанесение;
вертикальная дорожная разметка для горизонтальных элементов:	
2.7 (для посадочной площадки):	сезонное нанесение;
дорожное ограждение барьерное:	отсутствует, не требуется;
дорожное ограждение пешеходное (перильного типа):	отсутствует, требуется установить
Прочие недостатки, нарушения (отступления) нормативных требований:	требуется переустановить автопавильон за пределы посадочной площадки.



**КАРТОЧКА № 2**  
**ОСТАНОВКИ ОБЩЕСТВЕННОГО ТРАНСПОРТА (АВТОБУСНОЙ)**

Место (зона) расположения остановки общественного транспорта (автобусной)	ул. Чапаева, нечётная сторона, в районе дома № 5.
Название автобусной остановки общественного транспорта (автобусной)	Остановка «Стадион «Металлург»
Номера маршрутов общественного транспорта (автобусных)	3, 4, 5, 5а
Элементы автобусной остановки (наличие, потребность, состояние, соответствие нормативным требованиям):	
разделительная полоса:	отсутствует, не требуется;
переходно-скоростная полоса:	отсутствует, не требуется;
участок въезда:	обустроен, размер не соответствует норме;
остановочная площадка:	отсутствует, требуется обустроить;
участок выезда:	обустроен, размер не соответствует норме;
посадочная площадка:	существует, удовлетворительное;
площадка ожидания:	отсутствует, не требуется;
автопавильон:	существует, требуется переустановить;
тротуары (пешеходные дорожки):	существуют, удовлетворительное;
пешеходный переход (способ пересечения, наличие регулирования, место размещения):	существует, наземный, нерегулируемый, перегон, удовлетворительное;
искусственное наружное освещение	существует, удовлетворительное;
туалет:	отсутствует, не требуется;
скамья:	существует, удовлетворительное;
урна:	существует, удовлетворительное;
технические средства организации дорожного движения:	
- дорожные знаки 5.16:	отсутствуют, требуется установить;
горизонтальная дорожная разметка:	
1.11 (для участка въезда):	сезонное нанесение;
1.1 (для остановочной площадки):	сезонное нанесение;
1.17 (для остановочной площадки):	сезонное нанесение;
1.11 (для участка выезда):	сезонное нанесение;
вертикальная дорожная разметка для горизонтальных элементов:	
2.7 (для посадочной площадки):	сезонное нанесение;
дорожное ограждение барьерное:	отсутствует, не требуется;
дорожное ограждение пешеходное (перильного типа):	отсутствует, требуется установить
Прочие недостатки, нарушения (отступления) нормативных требований:	требуется переустановить автопавильон за пределы посадочной площадки.

## ОБЕСПЕЧЕНИЕ БЕЗОПАСНОСТИ ДЕТЕЙ ПРИ ПРОВЕДЕНИИ ДОРОЖНЫХ РЕМОНТНО-СТРОИТЕЛЬНЫХ РАБОТ

Схема пути движения транспортных средств и обучающихся, при проведении дорожных ремонтно-строительных работ вблизи образовательного учреждения разрабатывается для каждого случая проведения таких работ отдельно.

На схеме указывается место производства дорожных ремонтно-строительных работ, его обустройство дорожными знаками и ограждениями, иными техническими средствами организации дорожного движения, а также безопасный маршрут движения воспитанников к МБОУ СОШ № 7, с учетом изменения маршрута движения по тротуару.

На схеме должны быть обозначены:

- участок производства дорожных ремонтно-строительных работ;
- автомобильные дороги;
- тротуары;
- альтернативные пути (обходы места производства дорожных ремонтно-строительных работ пешеходами и объезды транспортными средствами);
- здание МБОУ СОШ № 7;
- ограждение территории МБОУ СОШ № 7.

Схема разрабатывается в соответствии с нормативными документами с сфере обеспечения безопасности дорожного движения.

**ИНФОРМАЦИОННАЯ КАРТОЧКА  
ПЕРЕВОЗОК ДЕТЕЙ СПЕЦИАЛЬНЫМ ТРАНСПОРТНЫМ СРЕДСТВОМ  
(АВТОБУСОМ)**

**ОБЩИЕ СВЕДЕНИЯ**

Марка: \_\_\_\_\_

Модель: \_\_\_\_\_

Государственный регистрационный знак: \_\_\_\_\_

Год выпуска: \_\_\_\_\_

Количество мест в автобусе: \_\_\_\_\_

Соответствие конструкции требованиям, предъявляемым к школьным автобусам: \_\_\_\_\_

**1. СВЕДЕНИЯ О ВЛАДЕЛЬЦЕ АВТОБУСА**

Владелец: \_\_\_\_\_

Юридический адрес владельца: \_\_\_\_\_

Фактический адрес владельца: \_\_\_\_\_

Телефон ответственного лица: \_\_\_\_\_

**2. СВЕДЕНИЯ О ВОДИТЕЛЕ АВТОБУСА**

Фамилия, Имя, Отчество: \_\_\_\_\_

Принят на работу: \_\_\_\_\_

Стаж вождения категории «D»: \_\_\_\_\_

**3. ОРГАНИЗАЦИОННО-ТЕХНИЧЕСКОЕ ОБЕСПЕЧЕНИЕ**

Лицо, ответственное за обеспечение безопасности дорожного движения

Фамилия, Имя, Отчество: \_\_\_\_\_

Должность: \_\_\_\_\_

Дата назначения: \_\_\_\_\_

Дата переаттестации: \_\_\_\_\_

Дата последнего технического осмотра: \_\_\_\_\_

Директор (руководитель) образовательного учреждения:

\_\_\_\_\_ (подпись)

\_\_\_\_\_ (Фамилия, Имя, Отчество)

Директор (руководитель) организации, осуществляющей перевозку детей специальным транспортом (автобусом)

\_\_\_\_\_ (подпись)

\_\_\_\_\_ (Фамилия, Имя, Отчество)